





RED DE DETECCIÓN DEL RIESGO POR PLAGUICIDAS

FICHA DE TOMA DE MUESTRAS

1. DATOS IDENTIFICATIVOS DEL MUESTREO			
CÓDIGO DEL PUNTO DE MUESTREO	GV09630005		
NOMBRE DEL PUNTO DE MUESTREO	Arroyo del Cochino		
COORDENADA X	254485	DEMARCACIÓN HIDROGRÁFICA	GUADALQUIVIR
COORDENADA Y	4163338	CÓDIGO MASA DE AGUA	ES050MSPF011002003
HUSO	30	AGUAS SPF/ST	SPF
MUNICIPIO	Cantillana		
ORGANISMO/EMPRESA MUESTREO			
MUESTREADOR/ES			
CÓDIGO DE MUESTRA	10	Nº DE BOTES	2
FECHA DE MUESTREO	22/04/2024	VOLUMEN (L)	1,125
HORA DE MUESTREO	13:15	Agua estancada en el pozo	
Responsable de la finca		Tiempo de purga (min)	
Teléfono		Volumen de purga (L)	
Descripción del punto de muestreo	Arroyo poco profundo, de cauce estrecho, y vegetación herbácea en las orillas. A continuación del arroyo parcela agrícola cultivada bajo plástico, con riego por goteo. Al otro lado de la vía se observan algunas plantaciones de frutales.		
Descripción de acceso y localización	Pasando el poblado de Los Rosales se sigue por la carretera A-8005 y luego se cruza en SE-128. A la izquierda cruzando un terreno de tierra se llega al punto de muestreo.		
2. RETORNOS DE RIEGO			
Punto representativo	Comunidad de Regantes		
Colector/desagüe	Otra información (especificar)		
Observaciones			
3. CARACTERÍSTICAS FÍSICO-QUÍMICAS			
pH (unidades)	7,27	Conductividad eléctrica a 20°C (µS/cm)	1465
Temperatura del agua (°C)	19,81	Otros parámetros (especificar)	
Observaciones			
4. PRECIPITACIONES, VERTIDOS E INCIDENCIAS			
Lluvia en el momento de muestreo	No	Evidencia de vertido	No
Evidencia de lluvia previa al muestreo	No		
Incidenias durante el muestreo			
5. IMÁGENES DEL PUNTO DE MUESTREO			
			
Imagen 1: Punto donde se toma la muestra		Imagen 2: Detalle de la masa de agua	
			
Imagen 3: Acceso		Imagen 4: Entorno	

6. ORTOFOTOGRAFÍA DEL PUNTO DE MUESTREO

